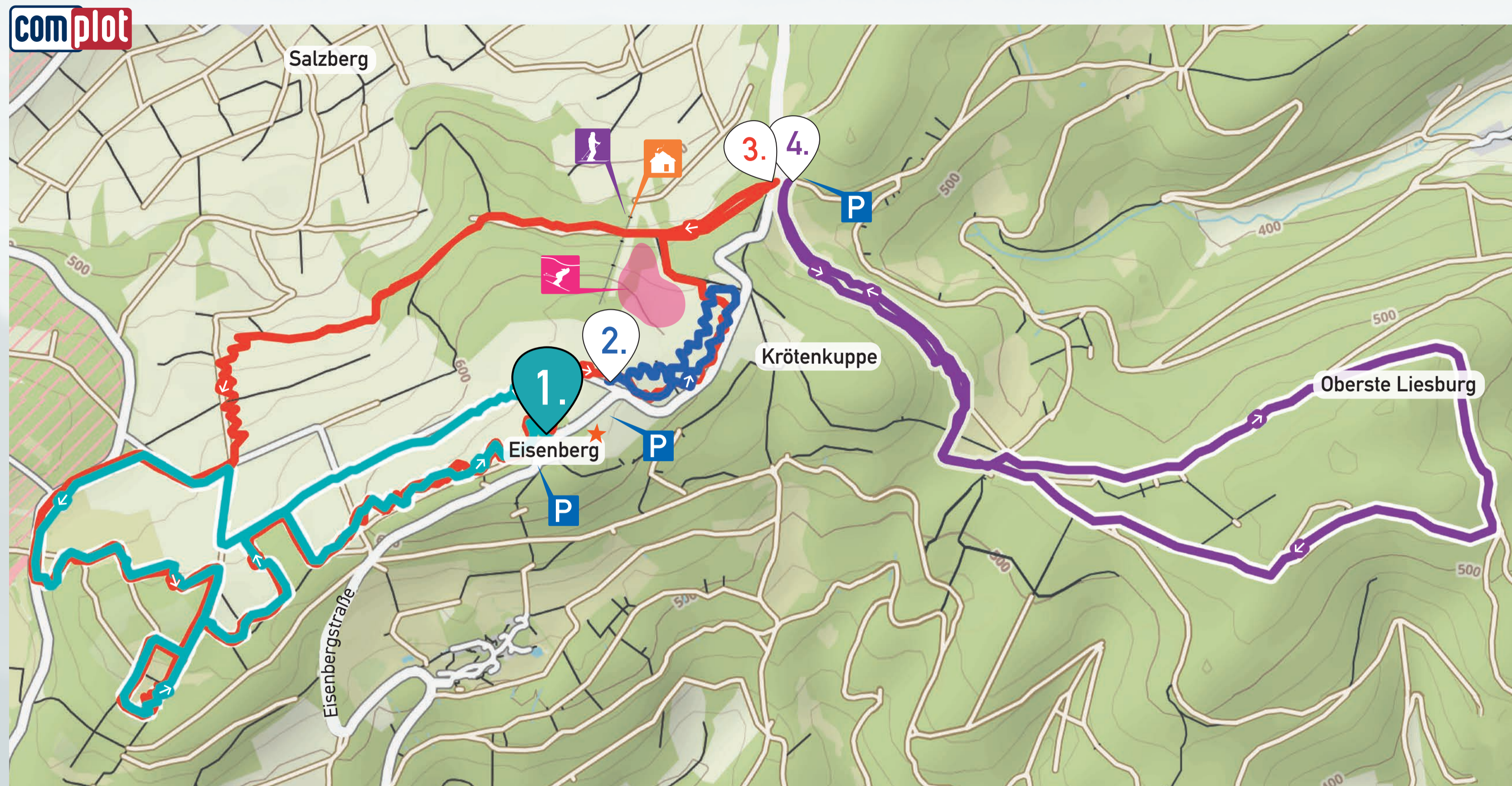


# Ski- und Loipenpark Eisenberg



## 1. Am Eisenberg-Plateau

Länge ca. 7,3 km      Höchster Punkt: 634 m  
Höhendifferenz: 94 m      Tiefster Punkt: 540 m



## 2. Übungs- und Skischulloipe

Länge ca. 1,8 km      Höchster Punkt: 628 m  
Höhendifferenz: 40 m      Tiefster Punkt: 588 m



## 3. Stern-Plateau-Stern

Länge ca. 10,7 km      Höchster Punkt: 634 m  
Höhendifferenz: 103 m      Tiefster Punkt: 541 m





## 4. Stern-Liesburg-Stern


Länge ca. 7,4 km      Höchster Punkt: 540 m  
Höhendifferenz: 20 m      Tiefster Punkt: 520 m



### Kartensymbole



 **Blaue Loipen:** Leichte Loipen mit überwiegend flach verlaufenden Strecken und geringen Anstiegen- und Gefällstrecken, Grunderfahrungen auf Skiern erforderlich!

 **Rote Loipen:** Mittelschwere Loipen in welligem Gelände, lange und schwere Anstiege, sicheres beherrschen der Langlauftechnik!



SKI - CLUB NEUENSTEIN e.V.  
1978 [www.scneuenstein.de](http://www.scneuenstein.de)

